

## 気象、土壌、農地利用、温室効果ガスに関する情報を

### まとめて取得できる web システム (gamsDB)

GamsDB-web Interface for Integration of Diverse Agro-Environmental Databases

桑形恒男\*・須藤重人\*\*・大澤剛士\*\*\*・神山和則\*\*\*

Tsuneo Kuwagata, Shigeto Sudo, Takeshi Osawa and Kazunori Kohyama

#### 要約

農業環境技術研究所で収集・整備した複数の農業環境情報を横断的に利用するための web システムを公開しました。気象、土壌、農地利用、温室効果ガスに関するデータをまとめて手軽に取得することができ、様々な分野での活用が期待されます。

#### 背景と目的

近年の情報科学の発達により、複数の情報資源を横断的に利用する動きが広がっています。しかし、個別のデータベースを横断的に利用するためには、それぞれのデータを別々に取得した上で結合する必要がある、多大な労力を要します。農業環境情報の横断的利用を促進するために、これまで農業環境技術研究所で収集・整備した気象、土壌、農地利用、温室効果ガスなどの情報をまとめて取得できるシステムが求められていました。

#### 成果の内容

1. Web システム gamsDB (Ghg Agro-stat MeteoCrop Soil-information Data Base, <http://agrienv.dc.affrc.go.jp/>) には、これまで農業環境技術研究所で収集・整備してきた気象、土壌、農地利用、温室効果ガスの各種データが収録されており (図 1)、それらを基準地域メッシュ (3 次メッシュ、約 1km×1km)、および測定地点単位で取得することができます。ユーザ登録等の手続きは不要です。
2. 3 次メッシュ単位で取得できる情報には、1970～1995 年の農業統計情報、農耕地土壌の分類別面積、1980 年からの気象データ (日単位) があります。気象情報には、気温、降水量等があり、月平均や年平均の値を取得することも可能です。
3. 地点のデータとして取得できる情報には、全国 850 か所の作物気象データ、全国 9 か所の農耕地でモニタリングされている温室効果ガス発生量のデータがあります。作物気象データは定期的に更新され、2 日前までのデータが取得できます。
4. メッシュと地点のデータを組み合わせて取得することもできます。例えば、3 次メッシュの気象データと、温室効果ガスのデータを組み合わせることが可能です。
5. データを取得したい 3 次メッシュのコードや、測定地点の名称がわからなくても、該当する位置を GoogleMap から選択することができます (図 2)。
6. 取得できる情報はテキスト形式のファイルなので、GIS ソフト等で容易に利用できます。複数のデータを組み合わせて窒素等の養分溶脱量を推定する (図 3) など、様々な分野での活用が期待できます。

---

\*大気環境研究領域, \*\*物質循環研究領域, \*\*\*農業環境インベントリーセンター

Agro-Meteorology Division, Carbon and Nutrient Cycles Division, Natural Resources Inventory Center  
インベントリー, 第 10 号, p37-38 (2012)

## 具体的データ

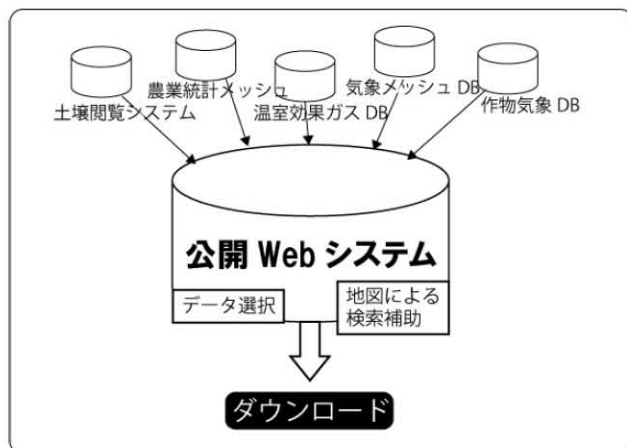


図1 システムの全体像 (gamsDB)

農業環境技術研究所で開発・公開された5つのデータベースのデータを本システムからまとめて取得できます。公開システムはwebブラウザ上で動作し、インターネット環境があれば誰でも手軽に利用できます。

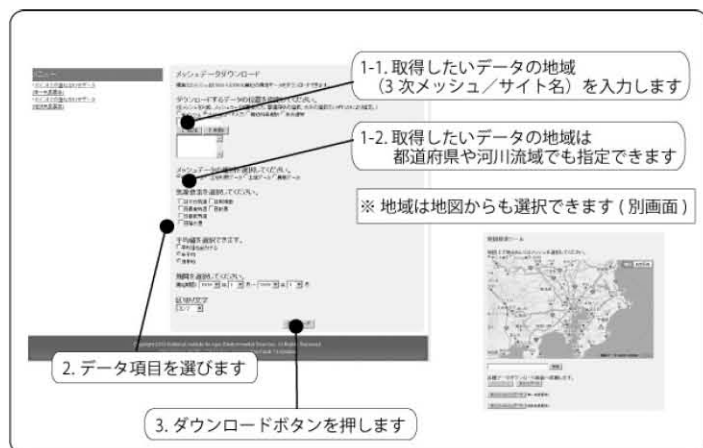


図2 実際の画面と使い方

複雑な操作は不要です。データを取得したい地域と欲しい項目にチェックを入れるだけの単純な操作で、必要なデータを取得できます。地域がわからない場合は地図から選ぶこともできます。

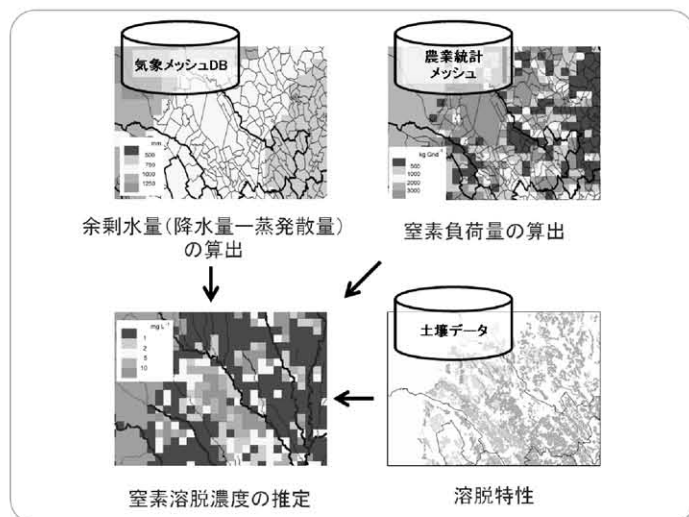


図3 実際の活用イメージ

水文条件、土地利用特性、土壌特性などを組み合わせて窒素溶脱濃度を面的に推定するなど、農業試験場や大学等の研究機関、農業関連の調査、分析等を行う民間会社等での活用が期待されます。

## 問い合わせ先

農業環境インベントリーセンター 大澤剛士  
電話 : 029-838-8272 e-mail : arosawa@affrc.go.jp